

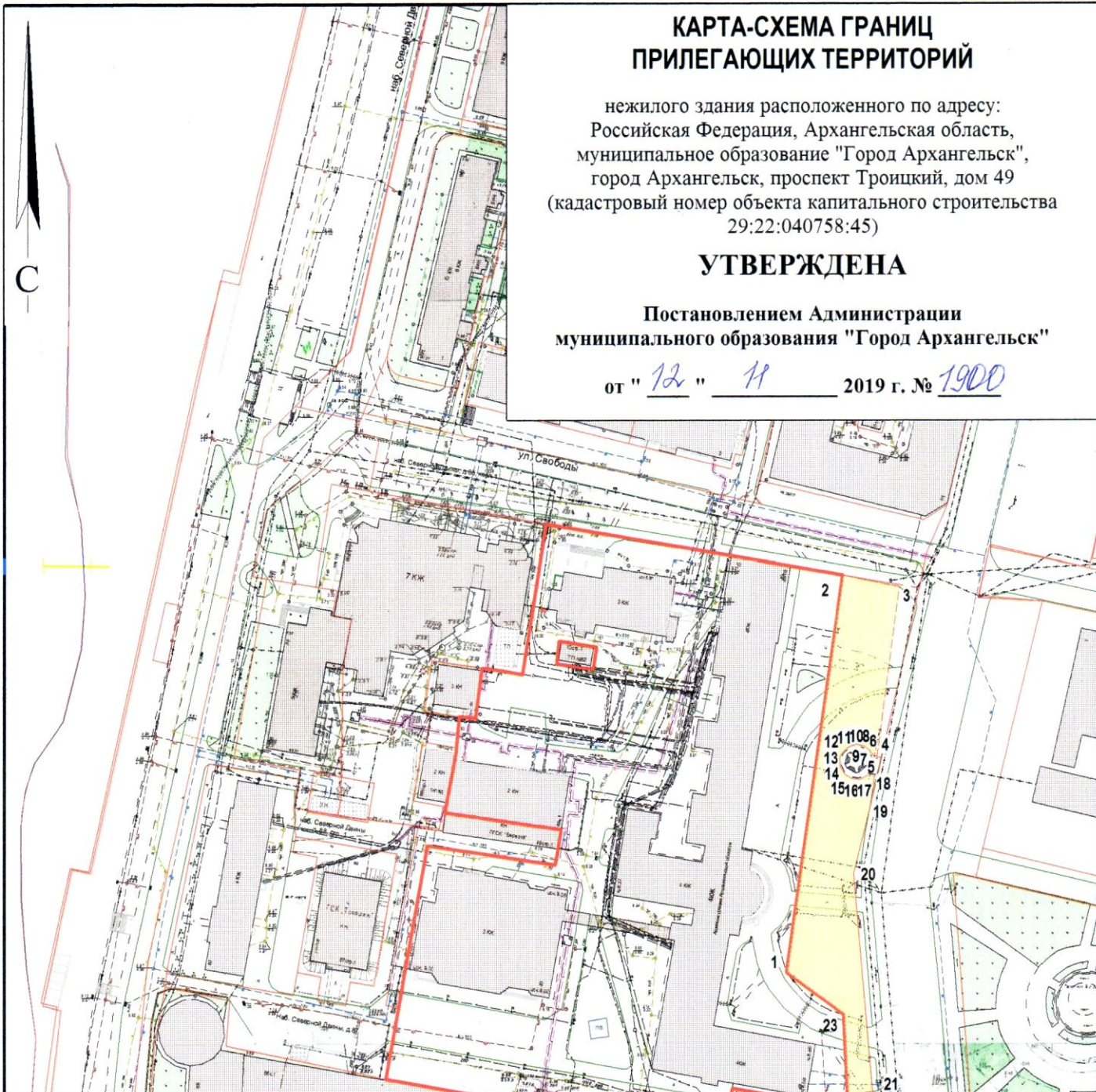
# КАРТА-СХЕМА ГРАНИЦ ПРИЛЕГАЮЩИХ ТЕРРИТОРИЙ

нежилого здания расположенного по адресу:  
Российская Федерация, Архангельская область,  
муниципальное образование "Город Архангельск",  
город Архангельск, проспект Троицкий, дом 49  
(кадастровый номер объекта капитального строительства  
29:22:040758:45)

**УТВЕРЖДЕНА**

Постановлением Администрации  
муниципального образования "Город Архангельск"



от " 12 " 11 2019 г. № 1900



## Система координат МСК-29

| Обозначение<br>характерных<br>точек границ | координаты, м |            |
|--|---------------|------------|
|  | X             | Y          |
| 1  | 651433.40     | 2519113.10 |
| 2  | 651567.64     | 2519126.88 |
| 3  | 651564.52     | 2519146.22 |
| 4  | 651507.16     | 2519140.91 |
| 5  | 651507.45     | 2519139.49 |
| 6  | 651509.18     | 2519138.36 |
| 7  | 651510.39     | 2519136.39 |
| 8  | 651511.08     | 2519133.91 |
| 9  | 651510.09     | 2519131.37 |
| 10   | 651508.52     | 2519129.53 |
| 11   | 651506.74     | 2519128.35 |
| 12   | 651503.32     | 2519128.48 |
| 13   | 651500.72     | 2519130.25 |
| 14   | 651499.40     | 2519132.40 |
| 15   | 651499.18     | 2519135.27 |
| 16   | 651500.23     | 2519137.41 |
| 17   | 651501.26     | 2519138.29 |
| 18   | 651500.81     | 2519140.28 |
| 19   | 651490.22     | 2519139.20 |
| 20   | 651467.26     | 2519134.43 |
| 21   | 651394.32     | 2519143.68 |
| 22   | 651392.63     | 2519135.29 |
| 23   | 651420.01     | 2519132.92 |

## УСЛОВНЫЕ ОБОЗНАЧЕНИЯ:

-  изображение границ земельного участка по проспекту Троицкому, дом 49
-  изображение границ прилегающих территорий

Масштаб 1 : 2000